











TRABAJO DE CAMPO POT/UADER 2022

POIs

-  FHaYCS/ UADER
-  Jubileo
-  San Salvador

Recorrido propuesto/ paradas de observación

-  A
Concepción del Uruguay, Entre Ríos
-  B
Villa Domínguez, Entre Ríos
-  C
Villaguay, Entre Ríos
-  D
Jubileo, Entre Ríos, Entre Ríos
-  E
San Salvador, Entre Ríos
-  F
San José, Entre Ríos
-  G
Concepción del Uruguay, Entre Ríos

Cátedra de Planeamiento y
Ordenamiento Territorial,
Licenciatura en Geografía
UADER 17/09/22

NUEVA LECTURA E INTERPRETACIÓN DEL TERRITORIO- EL CASO DE UN PUEBLO PEQUEÑO:
JUBILEO, DPTO. VILLAGUAY(Entre Ríos)

